




D. DOKUMENTACJA WŁASNOŚCIOWA

Strona 7	ETAP II PROJEKT BUDOWLANY	  <p>Projektowanie i budowa kanalizacji sanitarnej dla zadania 7) objętego Projektem pt. „Modernizacja oczyszczalni ścieków i skanalizowanie części aglomeracji Tomaszowa Mazowieckiego” współfinansowanego ze środków Unii Europejskiej – Program Operacyjny Infrastruktura i Środowisko 2007-2013 pod numerem CCI2007PL161PO002</p>
----------	---------------------------------	---

KODZKI URBANISTYKI I PROJEKTOWANIA
WYKONAWCZYM W LODZI
ADMINISTRACJI
URZĘDZIE
42 664 16 49
ul. Piotrkowska 104

Lp	Numer Działki	Obręb	Właściciel lub władający	Ulica, nr budynku
1	2	3	4	5
ul. Kolejowa				
1.	1/1	19	SKARB PAŃSTWA POLSKIE POLEJE PAŃSTWOWE W PIOTRKOWIE TRYBUNALSKIM	00-973 WARSZAWA UL. SZCZĘŚLIWICKA 62
2.	1	14	SKARB PAŃSTWA POLSKIE POLEJE PAŃSTWOWE W PIOTRKOWIE TRYBUNALSKIM	00-973 WARSZAWA UL. SZCZĘŚLIWICKA 62
3.	236	17	SKARB PAŃSTWA PKP Spółka Akcyjna	00-973 WARSZAWA UL. SZCZĘŚLIWICKA 62

Wykaz działek objętych inwestycją

	<p>Projektowanie i budowa kanalizacji sanitarniej dla zadania 7" objętego Projektem pt. "Modernizacja oczyszczalni ścieków i skanalizowanie części aglomeracji Tomaszowa Mazowieckiego" współfinansowanego ze środków Unii Europejskiej – Program Opera-cyjny Infrastruktura i Środowisko 2007-2013 pod numerem CC12007PL161P0002.</p> <p>ETAP II PROJEKT BU-DOWLANY</p>
---	--

STAROSTWO POWIATOWE
w Tomaszowie Maz.
Wydział Geodezji
i Gospodarki Nieruchomościami
97-200 Tomaszów Maz.
ul. Św. Antoniego 41
44-724-27-50
ZGP.6621.1.52.52.2012

Województwo : ŁÓDZKIE
Powiat : TOMASZOWSKI
Jednostka ewidencyjna : TOMASZÓW MAZOWIECKI
Obręb : 17 17

Skrócony wypis ze skorowidza działek
z dnia:2012-07-05

Ip.	NrOb	Nr Ark.	Księga wiecz	Ch	Udział	właściciel / władający	pow. [ha]
1	17	236 154		WŁ	1/1 SP	SKARB PAŃSTWA POLSKIE KOLEJE PAŃSTWOWE SPÓŁKA AKCYJNA SZCZĘŚLIWICKA 62; 00-973 WARSZAWA;	6.6972
2	14	1	93	WŁ	1/1 SP	SKARB PAŃSTWA POLSKIE KOLEJE PAŃSTWOWE SPÓŁKA AKCYJNA SZCZĘŚLIWICKA 62; 00-973 WARSZAWA;	18.3472

Sporządził : E KI

Dokument niniejszy jest wypisem z opisowych
danych ewidencyjnych gruntów i budynków wydanych
do celów projektowych nie przeznaczonym
do dokonywania wpisu w księgze wieczystej

12 up. Starosty
Ewa Świech
Podinspektor w Wydziale
Geodezji i Gospodarki
Nieruchomościami

STAROSTWO POWIATOWE
w Tomaszowie Maz.

Wydział Geodezji
i Gospodarki Nieruchomościami

97-200 Tomaszów Maz.
ul. Św. Antoniego 41
tel. 44 724 27 58

ZGP:6621.1.0255.2012-55

Skrócony wypis ze skorowidza działek

z dnia:2012-07-05

Obręb : 19 19

Jednostka ewidencyjna : TOMASZÓW MAZOWIECKI

Powiat : TOMASZOWSKI

Województwo : ŁÓDZKIE

Ip.	NrOb	Nr Ark.	Księga wiecz.	Ch	Udział	właściciel / władający	pow. [ha]
1	19 2	201		SI	1/1	WOJEWÓDZTWO ŁÓDZKIE ZDW W ŁODZI, REJON DRÓG WOJEWÓDZKICH W PIOTRKOWIE TRYB. AL.3 MAJA 33; 97-300 PIOTRKÓW TRYB.	2.8517
2	19 1/1	144		WE	1/1	SKARB PAŃSTWA POLSKIE KOLEJE PAŃSTWOWE SPÓŁKA AKCYJNA SZCZĘŚLIWICKA 62; 00-973 WARSZAWA;	16.3138
3	19 83/3	201		WE	1/1	SKARB PAŃSTWA URZĄD MIASTA P.O.W. 10/16; 97-200 TOMASZÓW MAZ.;	0.0133
4	19 84/5	201	KW 17814	WE	1/1	GINA MIASTO TOMASZÓW MAZOWIECKI P.O.W. 10/16; 97-200 TOMASZÓW MAZ.;	0.0132
5	19 257	144		SI	1/1	WOJEWÓDZTWO ŁÓDZKIE ZDW W ŁODZI, REJON DRÓG WOJEWÓDZKICH W PIOTRKOWIE TRYB. AL.3 MAJA 33; 97-300 PIOTRKÓW TRYB.	0.9064
6	19 265	201	KW 17814	WE	1/1	GINA MIASTO TOMASZÓW MAZOWIECKI P.O.W. 10/16; 97-200 TOMASZÓW MAZ.;	0.2453
7	19 301/2			WE	1/1	GINA MIASTO TOMASZÓW MAZOWIECKI P.O.W. 10/16; 97-200 TOMASZÓW MAZ.;	
8	19 304	201	KW 17814	WE	1/1	GINA MIASTO TOMASZÓW MAZOWIECKI P.O.W. 10/16; 97-200 TOMASZÓW MAZ.;	0.1460
9	19 329/1	203	KW 12161	WE	1/1	(mażeństwo) STANISŁAW KACPEREK Rodzice:MARIAN,ANNA OPOCZYŃSKA 90; TOMASZÓW MAZ.;	0.0346
10	19 329/2	203	KW 12161	WE	1/1	(mażeństwo) STANISŁAW KACPEREK Rodzice:MARIAN,ANNA OPOCZYŃSKA 90; TOMASZÓW MAZ.;	0.1114
						MARIANNA KACPEREK Rodzice:MIECZYSLAW,WACŁAWA OPOCZYŃSKA 90; TOMASZÓW MAZ.;	